

ИП Сотников В.В.

Заказчик: Администрация Кировского сельского поселения Славянского района

БЕГОВАЯ ДОРОЖКА НА СТАДИОНЕ
КИРОВСКОГО СЕЛЬСКОГО ПОСЕЛЕНИЯ СЛАВЯНСКОГО РАЙОНА

13-24-СПЗУ

Главный инженер проекта



В.В.Сотников

г. Славянск-на-Кубани
2024 г.

Общие данные

Проектируемая беговая дорожка на стадионе расположена по адресу:
Краснодарский край, Славянский район, Кировское сельское поселение,
х. Галицын;
Кадастровый номер земельного участка - 23:27:0603003:11253;
Площадь земельного участка - 13108 кв.м;
Категория земель - земли поселений (земли населенных пунктов);
Вид разрешенного использования -обеспечение спортивно-зрелищных мероприятий.
На карте климатического района площадка характеризуется следующими показателями:

- Климатический район строительства (по СНиП 23-01-99) - III Б.
- Расчетный вес снегового покрова - II район, $S_g = 1,2 \text{ кПа}$ (120 кг/м²).
- Расчетное значение ветрового давления - IV район, $w_0=0,672 \text{ кПа}$ (67кг/м²)
- Нормативная глубина сезонного промерзания грунтов - 0,8 м.
- Сейсмичность строительной площадки (по СНКК 22-301-2000) - 8 баллов.

Проектом предусмотрено устройство беговой дорожки из асфальто-бетона с устройством разметки на 3 полосы. Ширина одной полосы - 1,2 м;
Предусмотрена вертикальная планировка беговой дорожки с уклоном 0,5 % в сторону естественного газона для отвода ливневых вод с асфальто-бетонного покрытия.

Ведомость чертежей

Лист	Наименование	Примечание
1	Ведомость чертежей. Общие данные	
2	Схема современного использования территории	
3	Схема планировочной организации земельного участка	
4	Разбивочный чертеж	
5	Схема покрытий	
6	Схема вертикальной планировки	


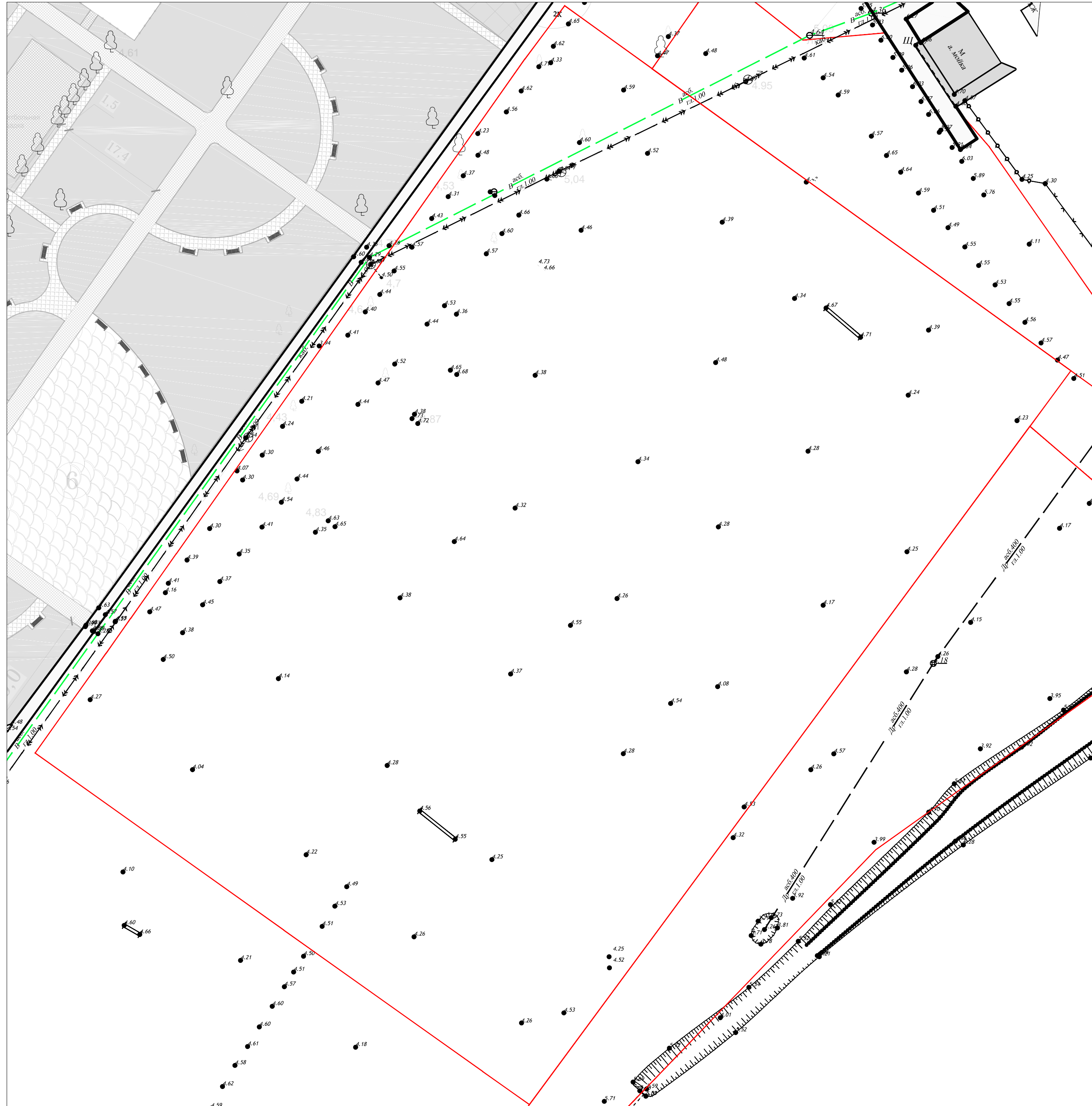
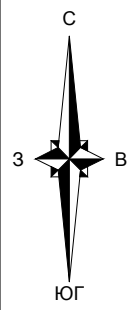
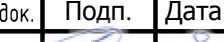
						13-24-СПЗУ			
						Беговая дорожка на стадионе Кировского сельского поселения Славянского района			
Изм.	Кол. уч.	Лист	№ док.	Подп.	Дата	Беговая дорожка на стадионе	Стадия	Лист	Листов
	ГИП		Сотников				П	1	6
	Выполнила		Ким			Ведомость чертежей. Общие данные	ИП Сотников В.В.		

Схема современного использования территории



– Рассматриваемый земельный участок на ортофотоплане



						13-24-СПЗУ				
						Беговая дорожка на стадионе Кировского сельского поселения Славянского района				
Изм.	Кол. уч.	Лист	№ док.	Подп.	Дата					
ГИП		Сотников				Беговая дорожка на стадионе		Стадия	Лист	Листов
Выполнила		Ким					П	2		
						Схема современного использования территории М 1:500		ИП Сотников В.В.		

Формат А2

Схема планировочной организации земельного участка

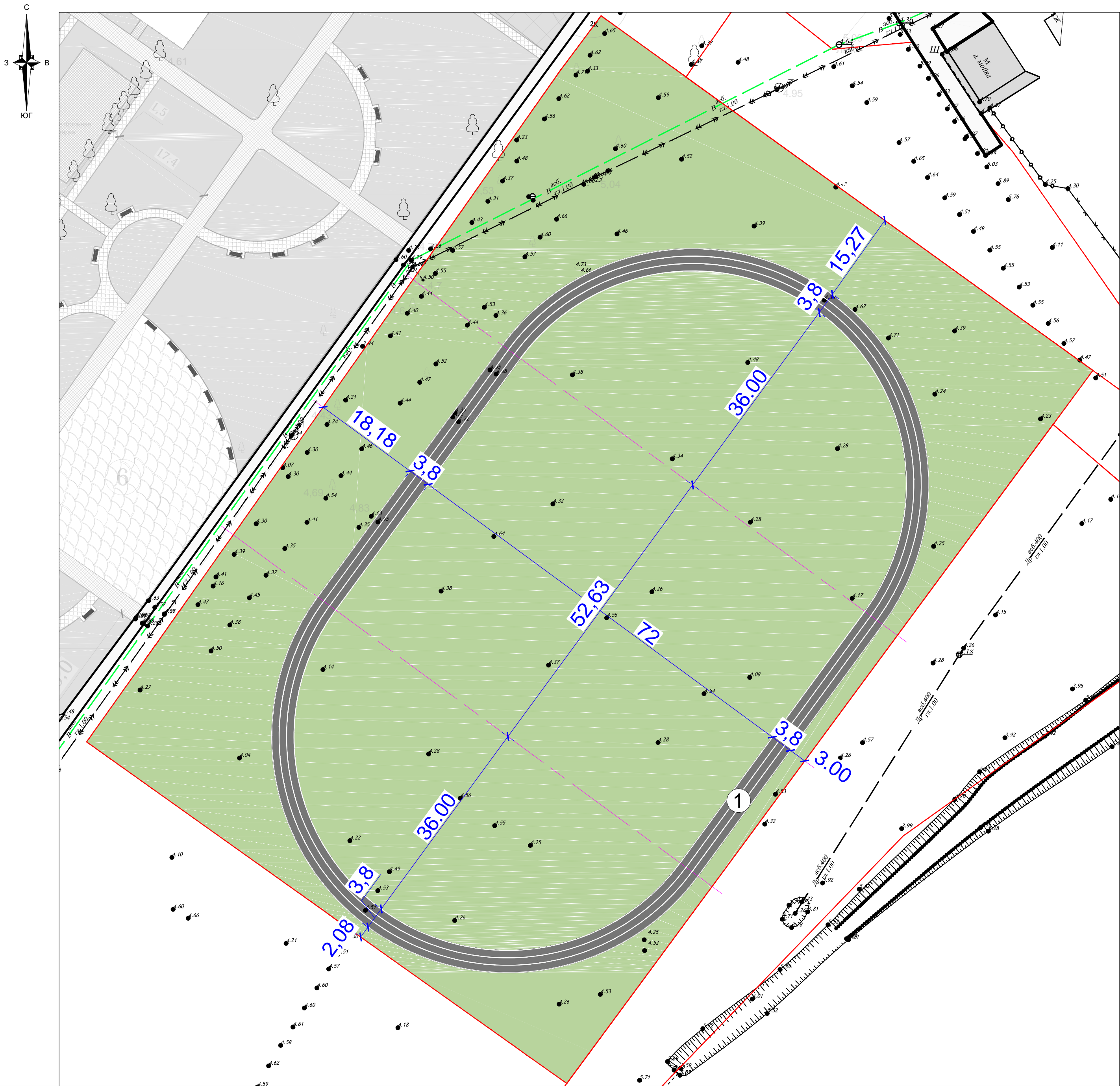
Экспликация зданий и сооружений

Номер на плане	Наименование	Примечание
1	Беговая дорожка длиной 333,33 м	Проект.

Условные обозначения	
	Границы земельных участков
	Асфальто-бетонное покрытие (проект)
	Природный газон (существ.)

Технико-экономические показатели:

Площадь земельного участка - 15109 кв.м.
Площадь асфальто-бетонного покрытия (проект) - 1306 кв.м.
Площадь естественного газона (сущ.) - 13803 кв.м.



						13-24-СПЗУ			
						Беговая дорожка на стадионе Кировского сельского поселения Славянского района			
Изм.	Кол. уч.	Лист	№ док.	Подп.	Дата	Беговая дорожка на стадионе	Стадия	Лист	Листов
ГИП	Сотников	Ким					П	3	
Выполнила						Схема планировочной организации земельного участка М 1:500		ИП Сотников В.В.	

Разбивочный чертеж

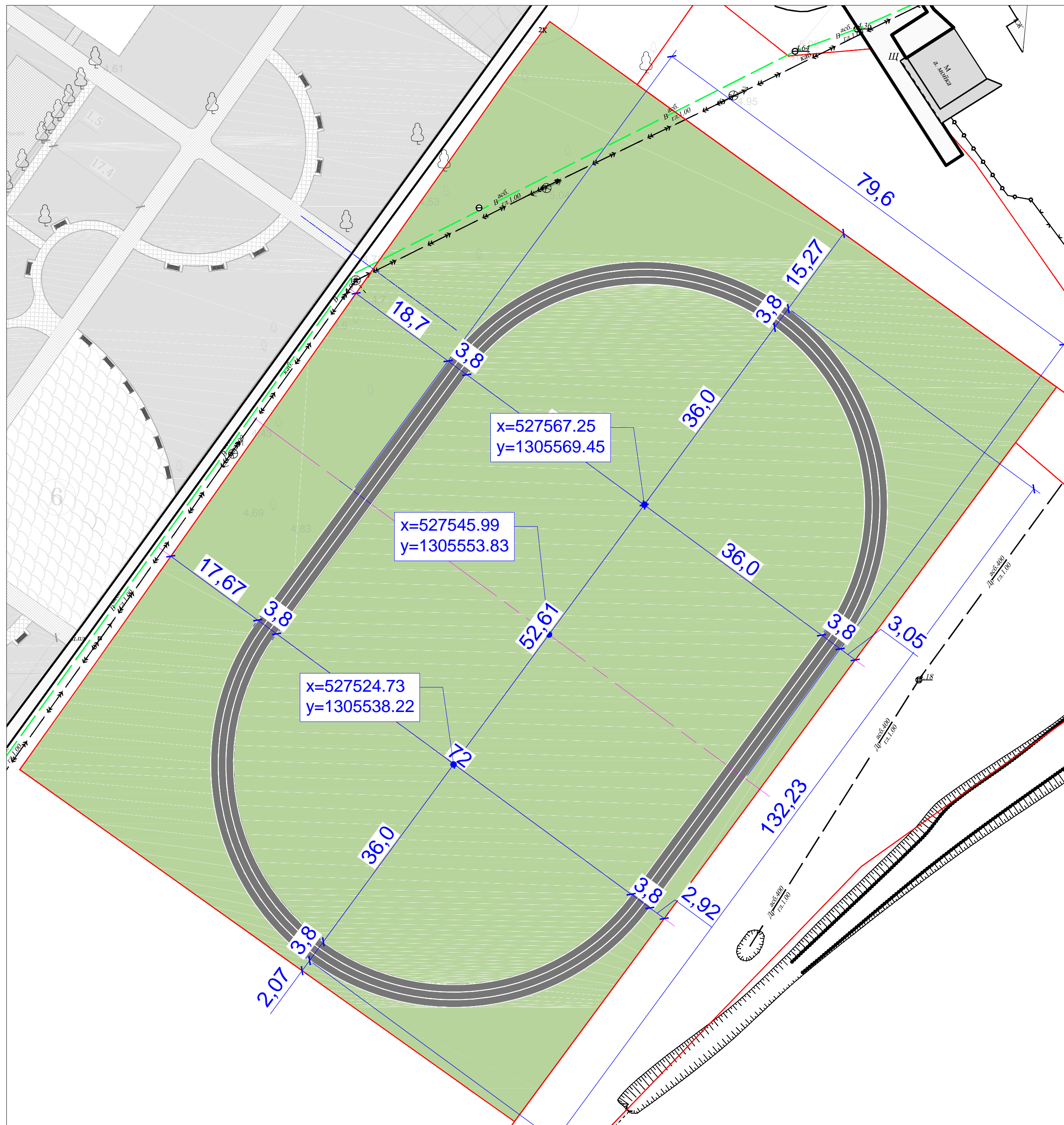
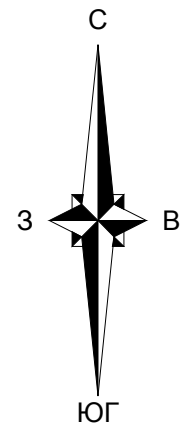
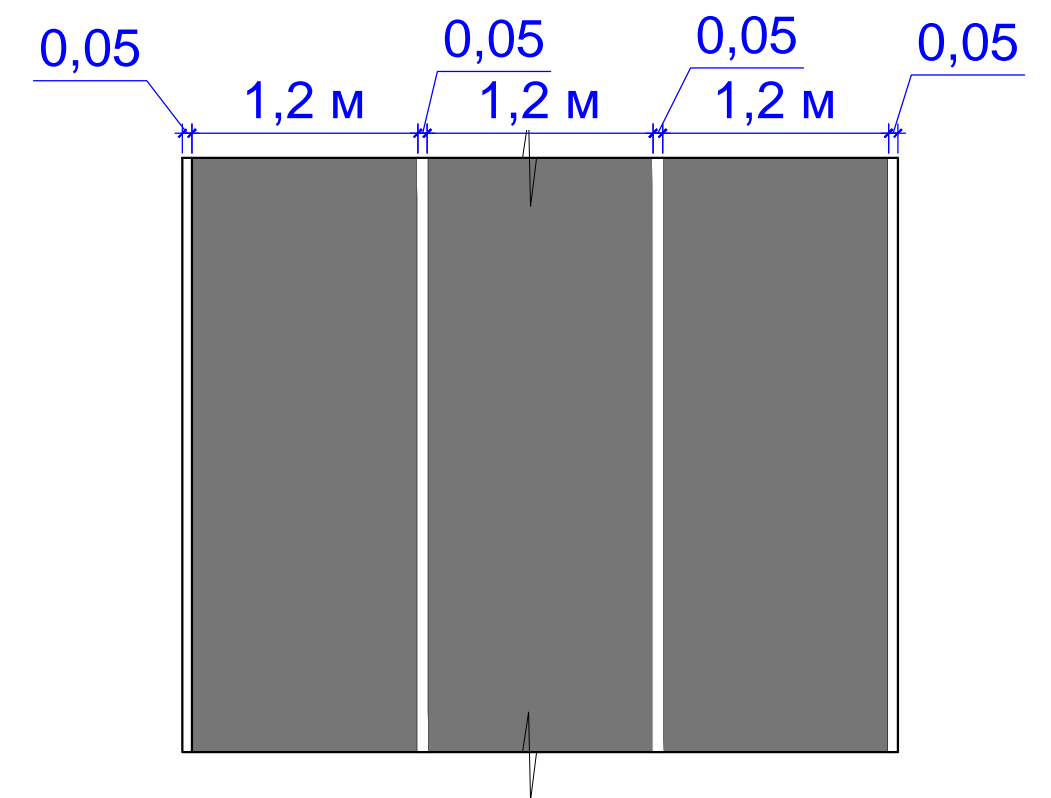


Схема разметки беговой дорожки



						13-24-СПЗУ			
						Беговая дорожка на стадионе Кировского сельского поселения Славянского района			
Изм.	Кол. уч.	Лист	№ док.	Подп.	Дата				
ГИП		Сотников						Стадия	Лист
Выполнила		Ким				Беговая дорожка на стадионе		П	4
						Разбивочный чертёж М 1:500		ИП Сотников В.В.	

Формат А2

Схема покрытий

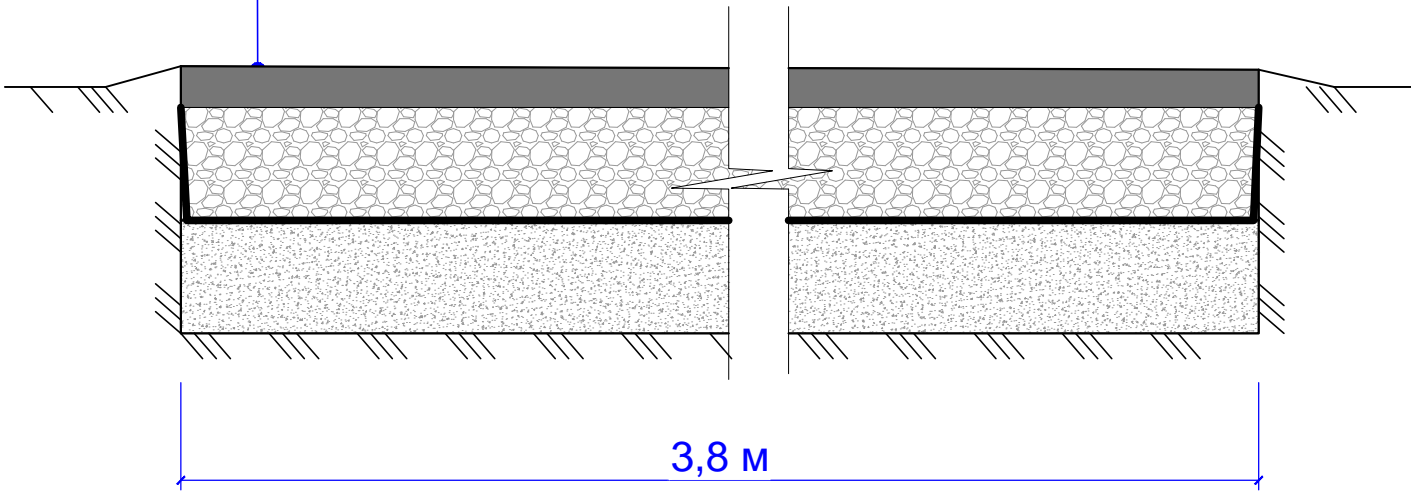
Экспликация зданий и сооружений

Номер на плане	Наименование	Примечание
1	Беговая дорожка длиной 333,33 м	Проект.

Условные обозначения	
	Границы земельных участков
	Асфальто-бетонное покрытие (проект)
	Природный газон (существ.)

Мелкозернистый асфальтобетон ГОСТ 9128-2009 - 50 мм
Щебень фракции 10-20 см марки 400-600 ГОСТ 8267-93 - 150 мм
Геополотно плотностью 160 г/кв.м
Щебень фракции 10-20 см марки 400-600 ГОСТ 8267-93 - 100 мм
Уплотненный грунт основания (коэффициент уплотнения - 0,98)

1-1



						13-24-СПЗУ			
						Беговая дорожка на стадионе Кировского сельского поселения Славянского района			
Изм.	Кол.уч.	Лист	№ док.	Подп.	Дата	Беговая дорожка на стадионе	Стадия	Лист	Листов
ГИП		Сотников					П	5	
Выполнила		Ки				Схема покрытий М 1:500	ИП Сотников В.В.		



						13-24-СПЗУ				
						Беговая дорожка на стадионе Кировского сельского поселения Славянского района				
Изм.	Кол. уч.	Лист	№ док.	Подп.	Дата					
ГИП		Сотников				Беговая дорожка на стадионе		Стадия	Лист	Листов
Выполнила		Ким						П	6	
						Вертикальная планировка М 1:500		ИП Сотников		